



**Vas Megyei
Kormányhivatal**

Iktatószám: VA/FEF03/313/2016.
Ügyintéző: Turay András
Telefon: (94) 506-774

Tárgy: 18-154250-504 kódszámú
vadászterület határára vonatkozó
ajánlás.

Mellékletek: 1 db áttekintő, 1 db
részletes térkép.

Hiv. szám: -

A J Á N L Á S

A Vas Megyei Kormányhivatal hivatalból ajánlást tesz közzé hirdetményi úton a

18-154250-504

**kódszámú vadászterület határára, a 2017.03.01-től- 2037.02.28-ig tartó üzemtervi ciklusra az
alábbiak szerint:**

A térképmellékleten jelölt vadászterület szöveges határleírása a következő:

Kerkáskápolnán a Vas – Zala megye határtól É-i irányba kiindulva a 7424. jelű közúton Kerkáskápolnára a 7416. jelű közútig. Ezt követően tovább északi irányba a Kerkáskápolna 3 hrsz., majd a 030 és a 039 hrsz. földutakon a községhatárig. Tovább északi irányba az Óriszentpéter 0356/2, a 0356/4, a 0356/3, a 0356/5 földutakon és a 0393/2 hrsz. úton keresztül a belterület határig, Baksa-szeren keresztül tovább a 7411. számú közútig. Tovább az út NY-i irányba a 7451. sz. közútig, tovább az út É-i irányba haladva az út NY-i oldalán csatlakozó Óriszentpéter 0218 hrsz. útig, tovább NY-i irányba haladva a 0191/1 hrsz. útig, melyen É-i irányba az Óriszentpéter - Kondorfa községhatárig, ahonnan K-i irányba a községhatáron lévő Kondorfa 0163 és a 0230 hrsz. utakon a Kondorfa 0229 hrsz-ú útig, tovább az út a 0151hrs. , majd ÉK-i irányba a 0239 hrsz. utakon a Kondorfa 0208 hrsz. patakon keresztül a 0212 hrsz. úton, melyen tovább NY-i irányba a 0192 hrsz. patakot keresztezve a 0211 hrsz., majd a 0191 hrsz. utakon a Kondorfa belterületén lévő 1193 hrsz. útig, tovább a 7453. számú közútig, tovább az út ÉNY-i irányba a Kondorfa 060/4 hrsz. ingatlanig, melynek D-i határán majd a 061/2 hrsz. ingatlan D-i határán haladva a Kondorfa – Csörötnek községhatárig, tovább NY-i irányba a Kondorfa – Szentgotthárd községhatár csatlakozásáig. Tovább az É-i oldalról a községhatárhoz illeszkedő Szentgotthárd 0760

Földművelésügyi és Erdőgazdálkodási Főosztály
9700 Szombathely, Gagarin út 2. 9701 Szombathely, Pf.: 260
Telefon: (06 94) 506 760 Fax: (06 94) 506 762

hrsz. ingatlan D-i, majd NY-i oldalán haladva a 0752 hrsz. patakon keresztül a Szentgotthárd 0750 nyugati oldalán haladva É-i irányba a 0774 hrsz. útig. Tovább az út északnyugati irányba az úton át a 0746 hrsz-ú úton tovább a 0747 és a 0740 hrsz-ú ingatlanokig, majd a 0740 hrsz-ú ingatlan D-i oldalán a 0739 hrsz-ú útig, melyen DNY-i irányba majd a 0738/5 hrsz-ú ingatlan D-i oldalán a 0728 hrsz-ún útig, melyen NY-i irányba a 7455 jelű közútig, melyen tovább NY-i irányba, tovább É-i irányba a Szentgotthárd – Máriaújfalu Parkerdő utcáig, melyen tovább a Szentgotthárd 0642 hrsz. úton a Szentgotthárd 0643 és tovább a 0680 hrsz. patakig, melyen tovább É-i irányba a Rába folyóig vezet. A Rába folyó a területhatár K-i irányba a Hegyhátszentmárton 017/58 hrsz. ingatlanig, majd az ingatlan határa délnyugati irányba a Hegyhátszentmárton 31 B erdőrészlet délnyugati sarkáig, tovább az erdőrészlet déli határvonala keleti irányba Hegyhátszentmárton belterületéig, majd tovább a belterület határa. Hegyhátszentmárton Fő utca északi végéig. Tovább a belterületen, majd az Iváncra vezető közúton haladva Iváncra a 7451. jelű közútig. Ezt követően a közút D-i irányba a 7449. jelű közútig, melyen tovább Pankasz község központjáig, a 7411. jelű közútig. Onnan NY-i irányba a Sport utcáig, melyen D-i irányba a belterületi úton, azt követően a 052 hrsz-ú úton a Pankasz 058 hrsz-ú folyóig, melyen K-i irányba a Pankasz 071 hrsz-ú ingatlan és a Vas – Zala megyehatár találkozási pontjáig. Onnan a megyehatár a kiindulási pontig.

A vadászterület becsült mérete: 14217 ha

Az ajánlással érintett vadászterület a következő tájegységen belüli, lejáró üzemtervű vadászterületekkel szomszédos:

18-153550-504, 18-153650-504, 18-153750-504, 18-154050-504, 18-154150-504, 18-154350-504, 18-154450-504

Az **1996. évi LV. törvény** (Vtv.) 11/A. § (4) alapján, a vadászati hatóság az ajánlást a hirdetőtábláján, és elektronikus tájékoztatásra szolgáló honlapján legalább harminc napra hirdetmény formájában közzéteszi. A vadászati hatóság kezdeményezi minden érintett település önkormányzatának hirdetőtábláján, illetve elektronikus tájékoztatásra szolgáló honlapján a hirdetmény formájában való közzétételt, amelyet az önkormányzat tájékoztató jelleggel legalább harminc napra közzétesz.

A Vtv 11/A. § (5) bekezdése alapján az ajánlással érintett vadászterület földtulajdonosa az ajánlásra

a) a vadászterület határaival kapcsolatos módosító javaslatot, illetve

b) új vadászterület kialakítását célzó javaslatot [az a) és b) pont a továbbiakban együtt: **módosító javaslat**]

nyújthat be a vadászati hatósághoz a hatályos vadgazdálkodási üzemtervi ciklus utolsó vadászati évének május 15. napjáig.

- A földtulajdonos a módosító javaslatot **egyedül**, vagy **más földtulajdonossal együtt** is benyújthatja.
- A módosító javaslatot a 8. §-ban és a 19. § (2) bekezdésében meghatározott feltételek figyelembevételével lehet benyújtani, azzal, hogy **legalább háromszáz hektár, egybefüggő, vadászterületnek minősülő területre** vonatkozhat, amely terület legfeljebb egyharmada más, nem a módosító javaslatot benyújtó földtulajdonos(ok) tulajdonában is lehet.
- Az e § előírásainak megfelelő módosító javaslat befogadásáról a vadászati hatóság 10 napon belül végzéssel dönt. A vadászati hatóság módosító javaslat befogadásáról szóló **döntésével szemben jogorvoslati kérelemmel** a vadászterület határát megállapító döntéssel szemben benyújtott **fellebbezéssel** lehet élni.
- Ha a vadászati hatóság ajánlásában szereplő vadászterület határára nem érkezik érvényes módosító javaslat, a vadászati hatóság a vadászterület határának megállapítására vonatkozó szabályok szerint hivatalból megállapítja a vadászterület határát.

79/2004. (V. 4.) FVM rendelet (Vhr.) 7. § (1) bekezdése alapján a Vtv. 11/A. § (5) bekezdésében meghatározott módosító javaslatot ahhoz a vadászati hatósághoz kell benyújtani, amelyik az ajánlást tette.

- Ha a módosító javaslatot benyújtó tulajdonos nem személyesen tesz jognyilatkozatot, képviseletéről a Polgári Törvénykönyv képviseleti jogra vonatkozó rendelkezéseinek megfelelő és a Vhr. 15. számú mellékletben meghatározott adattartalommal kiállított írásbeli meghatalmazás útján gondoskodhat.
- A meghatalmazás a 9. § (3) bekezdésében meghatározott, a tulajdonjog igazolására elfogadható dokumentumok valamelyikével együtt érvényes.
- Állami tulajdonú földterület esetén a vadászati joggal kapcsolatos eljárásokban meghatalmazásnak minősül a vagyonkezelési szerződésbe foglalt, vadászati joggal összefüggő képviseletre vonatkozó meghatalmazás, amely a meghatalmazott által bemutatott, a képviselettel érintett állami földterületek listájával együtt érvényes.
- A módosító javaslattal érintett ingatlan esetében, ha az ingatlanak több tulajdonosa van, érvényes jognyilatkozatot csak egy személy tehet. A tulajdonostársak képviseletükről tulajdoni hányaduk arányában számított szótöbbséggel határoznak.
- (6) Ha a földtulajdonos más földtulajdonossal együtt nyújt be módosító javaslatot a vadászati hatósághoz, a módosító javaslatban meg kell nevezni a módosító javaslat kapcsolattartóját (a továbbiakban: meghatalmazott kapcsolattartó).

A vadászati hatósághoz benyújtott módosító javaslatnak tartalmaznia kell:

- a) a módosító javaslatot benyújtó személy vagy a meghatalmazott kapcsolattartó teljes bizonyító erejű magánokiratba foglalt nyilatkozatát arra vonatkozóan, hogy a módosító javaslat **melyik ajánlásban szereplő – kódszámokkal megjelölt – vadászterületeket érinti;**
- b) a módosító javaslattal érintett földterület **határleírását;**
- c) a módosító javaslattal érintett földterület **legalább 1:25000 méretarányú topográfiai térképi megjelenítését, feltüntetve az ajánlással érintett vadászterület határvonalát;**
- d) a módosító javaslattal érintett földterületnek az ingatlanügyi hatóság által papíralapon vagy elektronikus adathordozón kiadott **helyrajzi számait és annak területi kiterjedését hektárban, valamint a földtulajdonosok nevét és tulajdoni hányadát;**
- e) a módosító javaslatot benyújtó személy vagy a meghatalmazott kapcsolattartó nyilatkozatát arról, hogy a tulajdonában, illetve a képviselt személyek tulajdonában lévő **földterület milyen százalékos arányban áll a módosító javaslattal érintett teljes földterülettel;**

f) a módosító javaslatot benyújtó személy vagy a meghatalmazott **kapcsolattartó nevét és elérhetőségét.**

A módosító javaslat térképi megjelenítése és szöveges határleírása közötti eltérés esetén a szöveges határleírás tekintendő irányadónak.

Ha a vadászati hatóság ajánlásában szereplő vadászterület határára nem érkezik érvényes módosító javaslat, a vadászati hatóság a vadászterület határának megállapítására vonatkozó szabályok szerint hivatalból megállapítja a vadászterület határát.

A hirdetmény kifüggesztésének napja: 2016. március 31. (min. 30 nap, de a kifüggesztés és a levétel napja nem számít bele.)


A hirdetmény levételének napja: 2016. május 02.

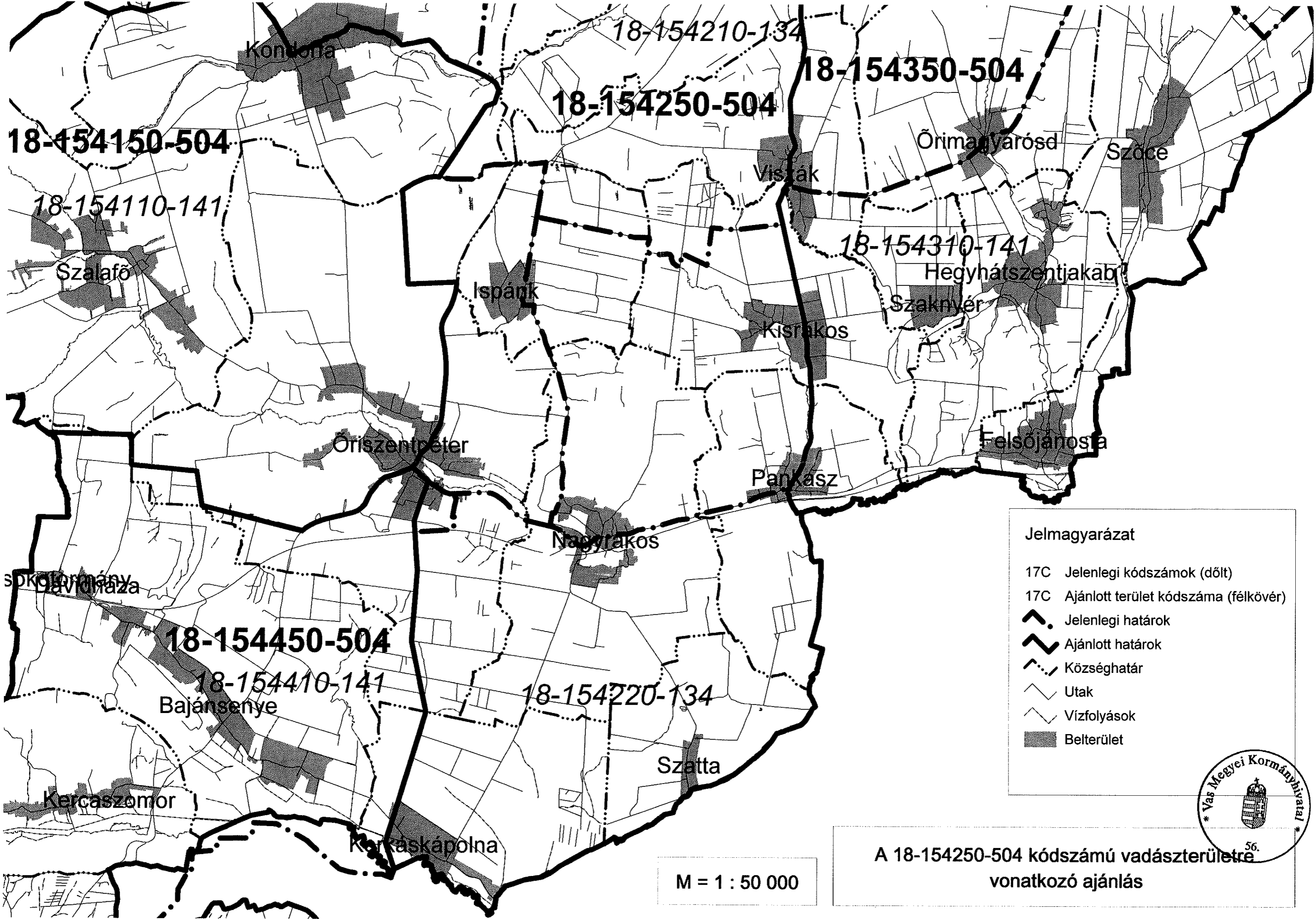
Az ajánlással szemben fellebbezésnek helye nincs.

Tájékoztatom, az ajánlással érintett vadászterület földtulajdonosait, hogy az ajánlással kapcsolatos iratokba a Vas Megyei Kormányhivatal Földművelésügyi és Erdőgazdálkodási Főosztály (9700 Szombathely, Gagarin u. 2.) ügyfélfogadási időben (kedd, csütörtök 8:00-16:00) betekinthez.

Szombathely, 2016. március 25.

**Harangozó Bertalan kormány megbízott
nevében és megbízásából**





18-154150-504

18-154110-141

18-154250-504

18-154210-134

18-154350-504

18-154310-141

18-154450-504

18-154410-141

18-154220-134

Jelmagyarázat

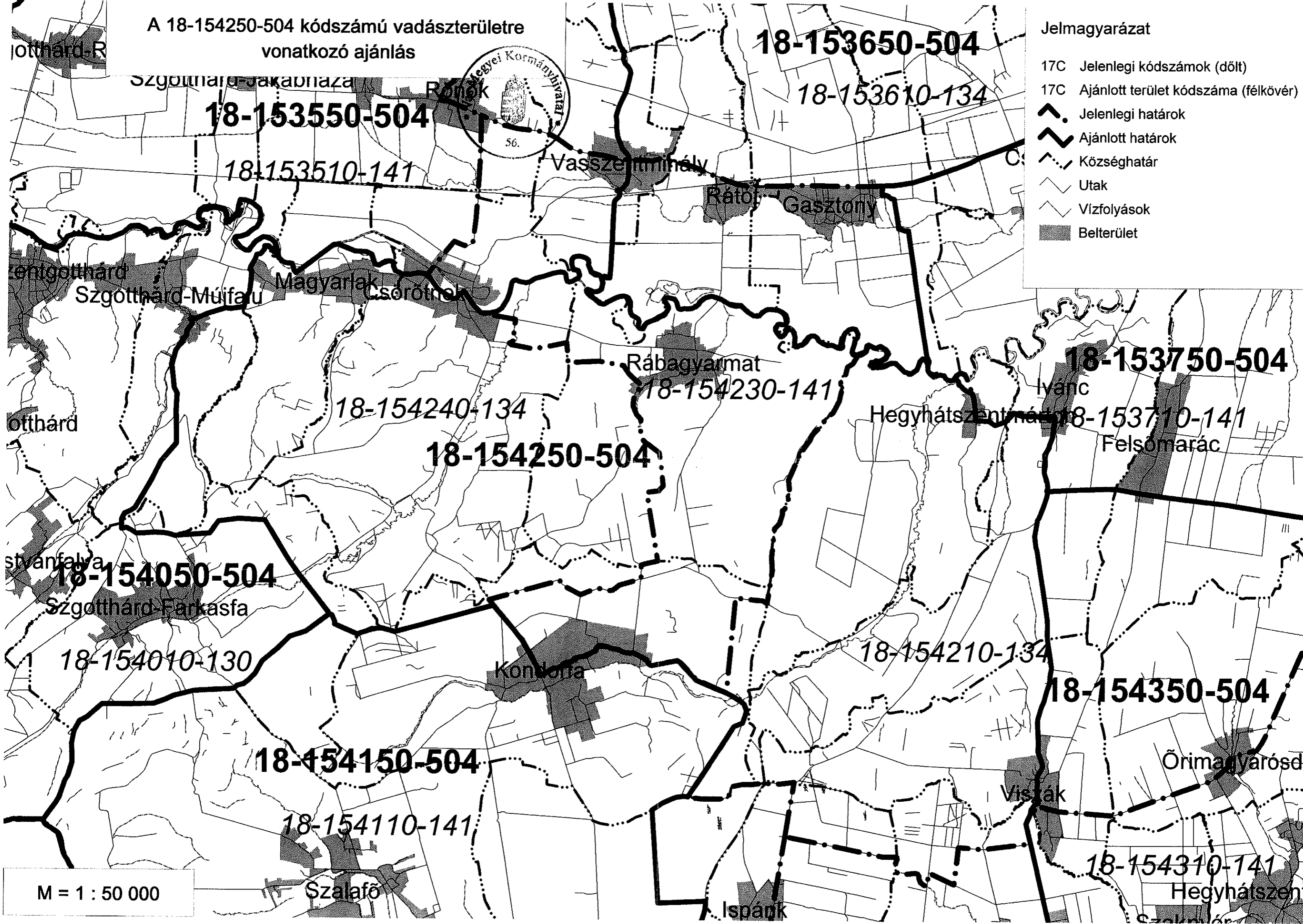
- 17C Jelenlegi kódszámok (dőlt)
- 17C Ajánlott terület kódszáma (félkövér)
- Jelenlegi határok
- Ajánlott határok
- Községhatár
- Utak
- Vízfolyások
- Belterület



M = 1 : 50 000

A 18-154250-504 kódszámú vadászterületre
vonatkozó ajánlás

A 18-154250-504 kódszámú vadászterületre
vonatkozó ajánlás



Jelmagyarázat

- 17C Jelenlegi kódszámok (dólt)
- 17C Ajánlott terület kódszáma (félkövér)
- Jelenlegi határok
- Ajánlott határok
- Községhatár
- Utak
- Vízfolyások
- Belterület

M = 1 : 50 000